

# סופ"ש מקצועי לירושלים

# 2024

## 21-23 נובמבר



האיגוד הישראלי  
של אדריכלי נוף

< להרשמה

יום חמישי | 21.11.24

הגעה עצמאית לבית המודל (עיריית ירושלים)	<<
סוגיות בתכנון ופיתוח ירושלים   יואל אבן, מהנדס העיר ירושלים (בית המודל)	10:30-12:00
בין פיתוח לשימור במרכז העיר ירושלים   אדר' שרון דינור, מחלקת שימור, עיריית ירושלים (בצלאל החדש)	12:00-13:15
הפסקת צהרים (הגעה לקמפוס מנורה לאומנויות, כ-10 דק' הליכה)	13:15-14:15
יוצאים העירה   דנה בורשטין, סמנכ"לית תכנון ונכסים חברת עדן, מדיניות שדרוג מרכז העיר (רח' בצלאל 11)	14:15-14:45
קמפוס ירושלים לאמנויות   אורי רייכר, ז"ק-רייכר shelter_expance, פיתוח נופי למתחם	14:45-15:45
הגעה עצמאית לספריה לאומית (יש תחבורה ציבורית)	15:45-16:30
ספריה הלאומית   אדר' נוף מיכל יריב, משרד מילר בלום תכנון סביבתי, פיתוח נופי למתחם	16:30-17:30
סיור מודרך בספריה הלאומית, עלות: 48 ש"ח למשתתף/ת - להרשמה	17:30-19:00
חזרה למלון/קבלת חדרים, ארוחת ערב עצמאית	19:00-21:00
פעילות ערב, פרטים בסמוך לסיור	21:00

### 10:30-11:45 | סוגיות בתכנון ופיתוח ירושלים

יואל אבן, מהנדס העיר ירושלים  
סקירה של פרוייקטים מתוכננים ובביצוע, הצגת מגמות פיתוח עתידיות בירושלים  
📍 בית המודל, כיכר ספרא 1, בניין 1 קומה 0  
📍 שדרוג רחוב האומן, בשכונת תלפיות, הדמיה של טוטם הדמיות, מאתר חב' עדן



### 12:00-13:15 | בין פיתוח לשימור במרכז העיר ירושלים

אדר' שרון דינור, ממונה על השימור, עיריית ירושלים  
סיור בין צירים ראשיים וחצרות היסטוריות במרכז העיר ירושלים, והצגת מגמות פיתוח, היסטוריה והווה.  
📍 הלני המלכה 13, ירושלים 📍 חצר סרגי, מתוך פייסבוק חצר סרגיי



### 14:15-14:45 | יוצאים העירה

דנה בורשטין, סמנכ"לית תכנון ונכסים, חברת עדן לפיתוח כלכלי בירושלים  
שדרוג מרכז ירושלים. מה נעשה בעבר, מגמות עכשוויות ותכניות לעתיד. שיחה פתוחה הכוללת ביקור בקמפוס מנורה והצגת נקודת מבטם של שחקנים שונים המופקדים על עיצוב המרחב הציבורי הירושלמי. נשים דגש מיוחד על שפת העיצוב הירושלמי, אתגרים ייחודיים, תכנון לקהלים שונים ועל הפיכתו של הרחוב הירושלמי לזירת המפגש העכשווית בעיר.  
📍 בצלאל 11, ירושלים 📍 מיצב אמנות, אתר חברת עדן



### 14:45-15:45 | קמפוס ירושלים לאומנויות, ירושלים

אורי רייכר, ז"ק-רייכר shelter\_expance  
הקמפוס לאומנויות הבמה בירושלים הוא מרחב פתוח, המשתלב בסביבתו האורבנית. רצף של שלוש כיכרות ציבוריות מחבר בין רחובות מרכז העיר למרקם של שכונת נחלאות. שיפועים עדינים לאורך האתר מחברים בין הפרשי גובה גדולים ללא מעקות וחסיומות. בשיפועים מוצבות טרסות לישיבת קהל עבור מופעים של הסטודנטים, והדרכות מבקרים בעיר. התכנון ממשיך הן את החצרות ההיסטוריות של העיר, והן את נוף הירושלים. עקרון זה מתבטא גם בצמחיה, המשלבת טבע עירוני לפי בית הגידול האזורי, יחד עם צמחיית בוסתן ונוי מקומיים.

אדריכלים: אפרת-קובלסקי אדריכלים | אדריכלי נוף: ז"ק רייכר shelter\_expance  
שטח: 10,000 מ"ר | שנת פתיחה: 2022

📍 בצלאל 11, ירושלים 13 📍 צילום ז"ק רייכר



16:30-17:30 | ספריה לאומית, פיתוח נופי

אדר' נוף מיכל יריב, משרד מילר בלום תכנון סביבתי

האדריכלים השוויצרים ז'ק הרצוג ופייר דה מרון, שהיו אחראים לבניית המשכן החדש מספרים "הפרויקט שלנו תוכנן להיות פתוח ומזמין בנוף התרבותי הייחודי של ירושלים. אנו שואפים ומחויבים לתכנן וליצור מבנים שהארכיטקטורה שלהם מתכתבת עם המקום ופונקציונלית לאנשים, ובניית הספרייה הלאומית של ישראל - מקום משכנם של אוצרות רוח מדהימים ביופיים ובחשיבותם - אפשרה לנו לממש את החזון הזה.



מזמין עבודה: הספריה הלאומית ויד הנדיב | אדריכלים: Herzog & de Meuron, מן שנער  
אדריכלי נוף: מילר בלום תכנון סביבתי | שטח: 46,000 מ"ר | שנת פתיחה: 2023

קפלן/רופין, ירושלים 📍 מורן חייק, צופית תורג'מן - מילר בלום תכנון סביבתי

17:30-19:00 | סיור מודרך בתוך הספריה הלאומית, בדגש אדריכלי

יום שישי | 22.11.24

09:30 איסוף באוטובוס מלון הרמוני (יואל משה סולומון 6, ירושלים)

09:45-10:45 קיר ירוק | איז'י בלנק, איזי בלנק אדריכלי נוף

11:00-12:00 כביש אורה משואה | אדר' נוף רחל וינר, רחל וינר אדריכלות נוף

12:00-13:30 הפסקת צהרים

13:30-14:15 מוקד יער סטף | אדר' נוף נעה טל /זהר צפון, מאגף התכנון, קק"ל

14:30-15:15 ואדי עין כרם | אדר' נוף בלה נודלמן, מרחב מרכז, קק"ל

15:45 חזרה למלון

20:00 ארוחת ערב משותפת

09:45-10:45 | קיר ירוק

מקטע מתוכנן ומעוצב בדגש שיקום נופי חדשני וייחודי שמורכב משכבות המאפיינות את ירושלים

אדר' נוף איז'י בלנק, משרד איז'י בלנק אדריכלי נוף

מהווה חלק מהתכנון התנועתי החדש של הכניסה לירושלים. הקיר מורכב מ-18 מינים שונים של צמחים המייצרים ביחד מופע ייחודי של מרקמים, גוונים וצבעים שונים ומגוונים. נעשה שימוש בכ-200,000 צמחים בדגש על צמחייה בעלת גווני עלווה משתנים לפי עונות ופריחות צבעוניות.

אורך הקיר הירוק כ-800 מ' ושטח של כ-3,000 מ"ר, ומהווה את אחד מהקירות הירוקים הוורטיקליים הגדולים בעולם.

📍 כניסה לירושלים, כביש 1 📍 משרד איז'י בלנק




09:45-10:45 | כביש אורה משואה

אדר' נוף רחל וינר, רחל וינר אדריכלות נוף

פרויקט של כביש עוקף אל ב"ח הדסה הפך לתכנון מערך רובעי של מרחב ציבורי פתוח בשולי העיר, המחבר את העירה לנוף, קושר בין שכונות, יוצר קהילה דרך גן חקלאות קהילתית ובית קפה הממתין למימוש.

📍 כביש אורה משואה




13:30-14:15 | מוקד יער סטף - תכנון ארוך טווח ותוכנית אסטרטגית ליערות

**אדר' נוף נעה טל / זהר צפון**

מוקד מידע למטילים בהרי ירושלים שמוקם בימים אלו ויהיו מבואה ראשית ליערות ולאטר סטף המבנה והפיתוח סביבו מיצגים הבטים של השתלבות בנוף הפתוח ובניה בחומרים מקומים, תוך שילוב הבטים של בניה ירוקה גג ירוק וגג סולארי ופיתוח הקפי עם ריצוף ושימוש בארגזי טרסטה לניהול נגר והשקיית עצים מירבית

תכנון המבנה: יעל גלעד וגלית שיף | פיתוח נופי: אר"א אדריכלי נוף אסנת ותמר ניהול: מרחב מרכז קק"ל | מימון תרומת שויץ קק"ל.

יער ירושלים 📍 קק"ל



14:30-15:15 | ואדי עין כרם, תכנון ממשק עיר יער ותוכנית האב ליער ירושלים והקשר עם העיר

**אדר' נוף בלה נודלמן, מרחב מרכז, קק"ל**

יער ירושלים הינו יער נטוע ותיק בעל ערכיות נופית ואקולגית רבה, הנושק לעיר ירושלים, עקב כך מאיום רבות עי תשתיות, בינוי ופיתוח בעשור האחרון קק"ל הכינה תוכנית אב ארוכת טווח המהווה מצפן וכלי ניהולי ותכנוני ליער.

ביער בוצעו בהמשך לתוכנית האב פרויקטים רבים - ביניהם דרך סובב טבעת הר הרצל, חידוש חניון קקל בני ציון, חידוש חניוני קקל אונטריו, יצירת שבילי וחידושם, שביל אופנים מחלף רבידה חניון קקל החרוב ויד עוד נטה. אדריכלי נוף שונים מעורבים לאורך השנים ביער ירושלים - סטודיו מא יעל מוריה, קסם ברוס לוין, ענת שדה, ברברה אהרונסון מחלקת תכנון.

סטף 📍 קק"ל



**שבת | 23.11.24**

- 10:00-11:30 | **מגדל דוד** | סיור במגדל דוד, בדגש על אדריכלות, **עלות 58 ש"ח למשתתף/ת - להרשמה**
- 11:30-13:30 | **סוגיות וקונפליקטים בתכנון מול שימור בעיר העתיקה** | אדר' נוף מרב דביש בן משה, אדר' גיא איגרא, אדר' שרון אברמסון
- 13:30 | **ארוחת צהרים ופיזור עצמאי**

10:00-11:00 | **מגדל דוד, סיור במגדל דוד המחודש, בדגש על אדריכלות**

השיפוץ כלל את שימור המצודה העתיקה, שיפוץ המינרט (הצריח - סמלה של ירושלים), חידוש הגן הארכיאולוגי, הקמת ביתן כניסה חדש, חנות ובית קפה, חידוש תשתיות, חשיפת חפירות ארכיאולוגיות נוספות ושיפור הנגישות במצודה, לצד תצוגת קבע חדשה בת 10 גלריות, המשלבות טכנולוגיה חדשנית, מיצגים אינטראקטיביים, מפות מציאות רבודה, וממצאים ארכיאולוגיים וחפצים עתיקים המתוארכים ל-1500 שנה לפני הספירה..

📍 הגעה עצמאית למגדל דוד 📍 רח' דוד, ריקי רחמן




11:00-13:00 | **סוגיות וקונפליקטים בתכנון מול שימור בעיר העתיקה**

סיור בהובלה משותפת: **אדר' נוף מרב דביש בן משה**, מתכננת ועורכת המדריך ועדכנו, **אדר' גיא איגרא**, מתכנן שער יפו ורחוב הגיא, **אדר' שרון אברמסון**, מתכננת רחוב השלשלת, דוד ופרוייקט מסלולים.

סיור בעיר העתיקה בירושלים העוברת בשנים האחרונות שינוי ושדרוג בהתאמה לסטנדרטים המקובלים של נגישות במאה ה-21 ע"י פמ"י והרל"י, העבודה נעשית בליווי אדריכלי חלקי בהתאם להנחיות: המדריך לתכנון רחובות העיר העתיקה ירושלים - בזכות הדרך - 2013 העוברת עדכון והתאמה בתום 12 שנים לעבודה. בסיור נדון בשאלות אתיות ושימוריות למול הקדמה ונבחן אתגרים ודוגמאות ליישום של המדריך למול תכנון וביצוע ברחובות שונים - תיירותיים, מסחריים ומגורים.

ראו קישור למדריך - **המדריך לתכנון רחובות העיר העתיקה בירושלים**

📍 מגדל דוד 📍 שרון אברמסון



\* יתכנו שינויים בלו"ז

**< להרשמה**